

Projeto Oásis

Água boa para São Paulo

A Fundação O Boticário de Proteção à Natureza lançou no final de 2006 o Projeto Oásis. A iniciativa vem de encontro à missão da organização, que prevê a promoção e realização de ações de conservação da natureza no Brasil. Nesse caso, o foco é a proteção de mananciais da Grande São Paulo e sua consequente contribuição para a manutenção da qualidade da água que abastece cerca de quatro milhões de pessoas.

Conheça mais sobre o projeto, como participar e como contribuir. Afinal, cuidar da água é fundamental para garantir a vida.

O que é o Projeto Oásis?

O Projeto Oásis visa a fortalecer a proteção de remanescentes de Mata Atlântica e ecossistemas associados na Área de Proteção aos Mananciais da

Região Metropolitana de São Paulo, especificamente na bacia hidrográfica da represa de Guarapiranga, e nas Áreas de Proteção Ambiental municipais do Capivari-Monos e Bororé-Colônia, abrangendo uma região de aproximadamente 82 mil hectares. As ações deste projeto contribuem com a manutenção a longo prazo de um manancial estratégico para esta metrópole.

O principal diferencial do projeto é o apoio técnico e financeiro à conservação de áreas naturais em propriedades particulares, destinado a proprietários que se comprometam a conservar estes remanescentes, por intermédio de contratos de "premiação por serviços ecossistêmicos". Desta forma, a Fundação O Boticário implanta um mecanismo inovador de pagamento por serviços ecossistêmicos e valoriza quem realmente protege a natureza.

Realização



Patrocínio



Apoio



SECRETARIA DO
MEIO AMBIENTE



GOVERNO DO ESTADO DE
SÃO PAULO
TRABALHANDO POR VOCÊ

Colaboração



LOSSO, TOMASETTI & LEONARDO
SOCIEDADE DE ADVOGADOS
ATTORNEYS AT LAW



Projeto Oásis

Importância do Projeto Oásis na região

A Região Metropolitana de São Paulo (RMSP) possui uma baixa disponibilidade hídrica natural e uma altíssima demanda de abastecimento de água. Existe uma forte dependência de abastecimento de água da represa de Guarapiranga (que recebe uma significativa contribuição hídrica da represa Billings).

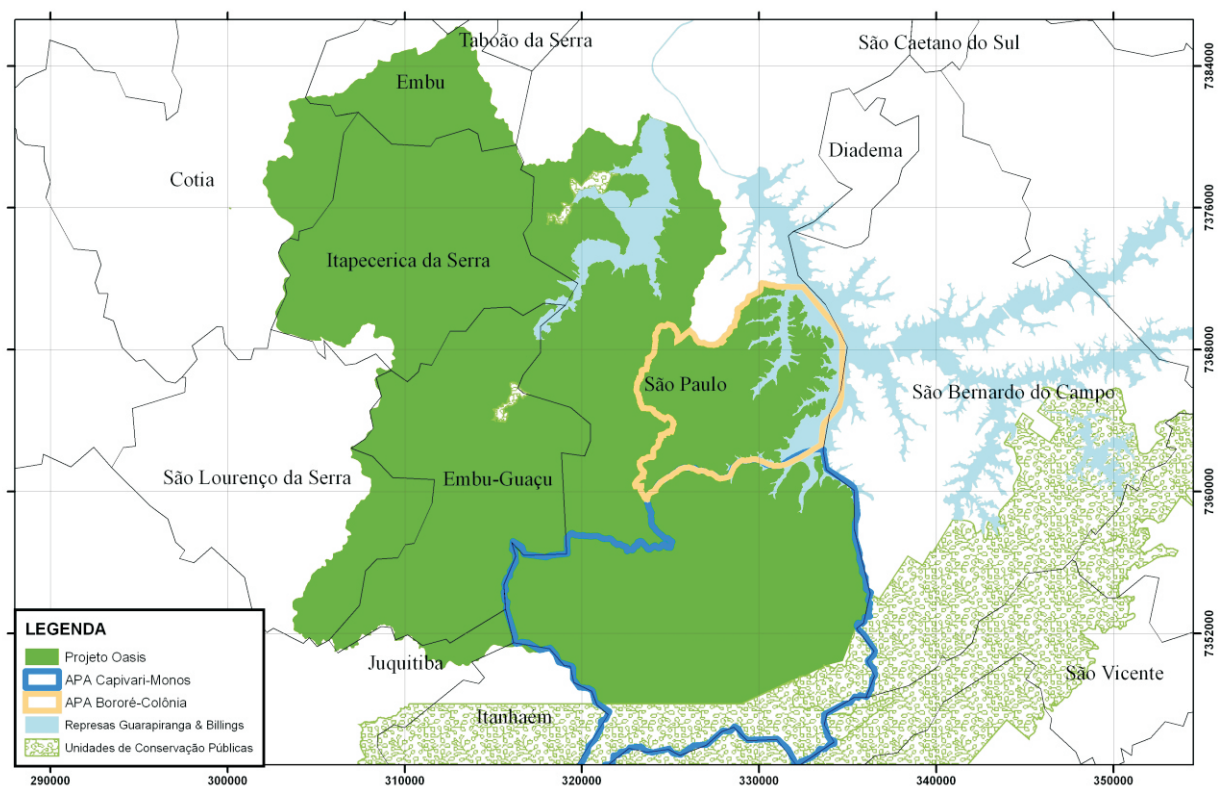
Em 1976, foi instituída por lei a Área de Proteção aos Mananciais da RMSP, abrangendo, entre outras, as bacias de Guarapiranga e Billings, no intuito de regular o uso do solo nesta região para manter os processos naturais que garantissem a produção de água potável a custos razoáveis.

No entanto, desde a década de 70, houve uma mudança desordenada e sem critérios no uso do solo, que não respeitou as diretrizes das leis de proteção aos mananciais da RMSP, principalmente por falta de políticas públicas de fiscalização ou de incentivo à conservação dos mananciais.

Em suma, os mecanismos públicos atuais de proteção das áreas de mananciais não se mostraram efetivos, apesar de importantes medidas neste sentido terem sido recentemente implantadas pelo Poder Público (lei específica da Guarapiranga, programa de fiscalização integrada dos mananciais, criação de Áreas de Proteção Ambiental, etc).

Se as bacias dos rios que fornecem água às represas Guarapiranga e Billings continuarem perdendo sua cobertura vegetal original, estes mananciais correm

Área de atuação



o risco de se tornarem operacionalmente inviáveis devido aos severos graus de poluição e aos altos custos de tratamento, comprometendo o fornecimento de água limpa para milhões de habitantes de São Paulo e municípios vizinhos.

O Projeto Oásis contribui com esforços públicos e incentiva outras organizações e empresas a adotarem práticas similares de conservação de florestas e várzeas em áreas de mananciais para a proteção dos recursos hídricos.

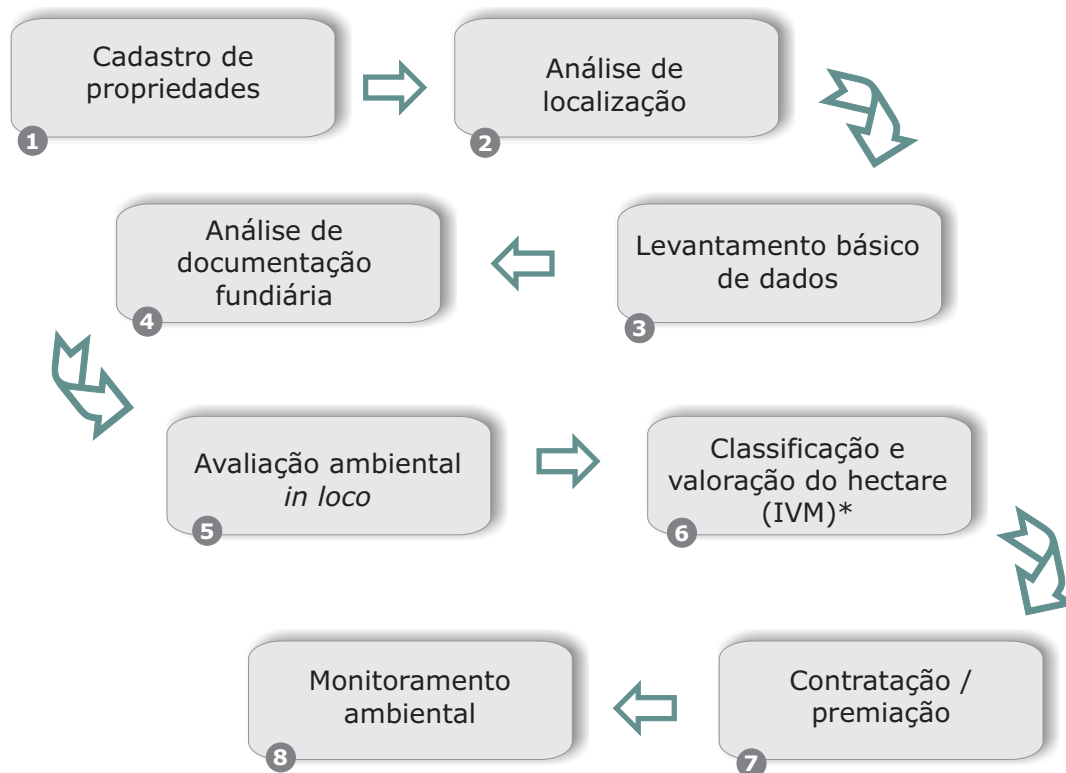
Projeto Oásis

Como funciona

O Projeto Oásis acontece em etapas. As principais atividades estão divididas em:

- Seleção de áreas a serem protegidas;
- Diagnóstico e valoração ambiental dos remanescentes naturais das propriedades;

- Estabelecimento de contratos de "premiação por serviços ecossistêmicos" entre a Fundação O Boticário e os proprietários;
- Monitoramento ambiental das áreas contratadas.



* (IVM) - Índice de Valoração de Mananciais

Entendendo melhor

Serviços ecossistêmicos

Serviços ecossistêmicos podem ser definidos como os benefícios gerados pelo funcionamento dos ecossistemas naturais. Estes serviços, como a produção de água doce, produção de oxigênio, proteção do solo, regulação do clima, captação de carbono atmosférico, polinização, são insubstituíveis em escala mundial e fundamentais para a manutenção da vida no planeta.

Valoração ambiental

A valoração ambiental para o estabelecimento do contrato de "premiação financeira" ao proprietário considera aspectos que objetivam medir o quanto a área contribui para a produção de serviços ecossistêmicos, como por exemplo, balanço hídrico da região, manutenção da qualidade da água, controle da erosão, recarga d'água, entre outros serviços ecossistêmicos.

Índice de Valoração de Mananciais (IVM)

Modelo matemático que integra as características avaliadas e confere uma pontuação relativa à qualidade ambiental da área natural. Por meio dessa pontuação é determinado o valor da premiação da propriedade.

Projeto Oásis


O Projeto Oásis hoje

Atualmente, o Projeto Oásis tem a seguinte configuração:

→ Estão sendo protegidos 617,9 ha em 12 propriedades. Essa área protege aproximadamente 41.824 metros de rios e 75 nascentes.

→ A maioria das propriedades participantes possui mais de 70% de sua área coberta por

Propriedades premiadas



Saiba como participar

Existem diferentes formas de você ou sua organização participarem do Projeto Oásis. Confira as opções abaixo:

Empresa parceira

Caso sua empresa queira compartilhar esse desafio com a Fundação O Boticário, envie uma mensagem para projetoasis@fundacaoboticario.org.br e nossa equipe entrará em contato para apresentar as categorias de patrocínio e suas respectivas contrapartidas.

Empresa voluntária

Se sua empresa tem uma propriedade com uma área natural preservada na região, entre no *site* da Fundação O Boticário (www.fundacaoboticario.org.br) e cadastre seus dados e de sua propriedade, seguindo as orientações indicadas.

Proprietário

Se você tem uma propriedade com uma área natural preservada na região, entre no *site* da Fundação O Boticário (www.fundacaoboticario.org.br) e cadastre seus dados e de sua propriedade, seguindo as orientações indicadas.

Informações:

Telefone: (41) 3340-2648

E-mail: projetoasis@fundacaoboticario.org.br

Site: www.fundacaoboticario.org.br